



**КОМИТЕТ ИМУЩЕСТВЕННЫХ ОТНОШЕНИЙ  
АДМИНИСТРАЦИИ ПЕРМСКОГО МУНИЦИПАЛЬНОГО ОКРУГА**

**РЕШЕНИЕ**

о размещении объектов № 2176

Пермский край  
Пермский округ

04.09.2023

Комитет имущественных отношений администрации Пермского муниципального округа разрешает Акционерному обществу «Газпром газораспределение Пермь» (ИНН 5902183841, ОГРН 2125902017723, почтовый адрес: 614000, г. Пермь, ул. Петропавловская, 43)

размещение объекта «газопровод давлением до 1,2 Мпа, для размещения которого не требуется разрешения на строительство»

на землях государственная собственность на которые не разграничена

на срок 1 год.

Местоположение: Пермский край, Пермский муниципальный округ, п. Кукуштан, ул. Калужская, к дому 44.

Приложение: схема предполагаемых к использованию земель или части земельного участка.

Особые условия использования:

1. При размещении объекта учесть параметры ширины проезда улично-дорожной сети, во избежание сужения полосы отвода дороги.
2. Получение разрешения на производство земляных работ.

Председатель комитета



(подпись, печать)

Е.А. Демидова

## Схема предполагаемых к использованию земель или части земельного участка

Объект: Газопровод давлением до 1.2 Мпа, для размещения которого не требуется разрешения на строительство

Местоположение: расположенных по адресу: Пермский край, м.о. Пермский, п. Кукуштан, ул. Калужская, к дому 44

Площадь земель или части земельного участка, кв.м.: 243

Категория земель: земли населенных пунктов

Вид разрешенного использования: -

Каталог координат, м

№ точки границы	X	Y
n1	477151.33	2245362.83
n2	477151.26	2245365.81
n3	477151.81	2245373.49
n4	477151.81	2245373.82
n5	477129.63	2245373.93
n6	477129.53	2245362.73
n1	477151.33	2245362.83


Описание границ смежных землепользователей:

От точки n1 до точки n2 - земельный участок с кадастровым номером 59:32:0010003:70

От точки n2 до точки n4 - земельный участок с кадастровым номером 59:32:0010003:159

От точки n4 до точки n1 - земли общего пользования

**Условные обозначения:**



- границы и номер земельного участка, сведения о которых внесены в ЕГРН



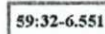
- границы и номер объекта капитального строительства, сведения о которых внесены в ЕГРН



- граница кадастрового квартала



- предполагаемый участок земель, на которых планируется размещение объекта



- зоны с особыми условиями использования территории, сведения о которых внесены в ЕГРН

:3У1

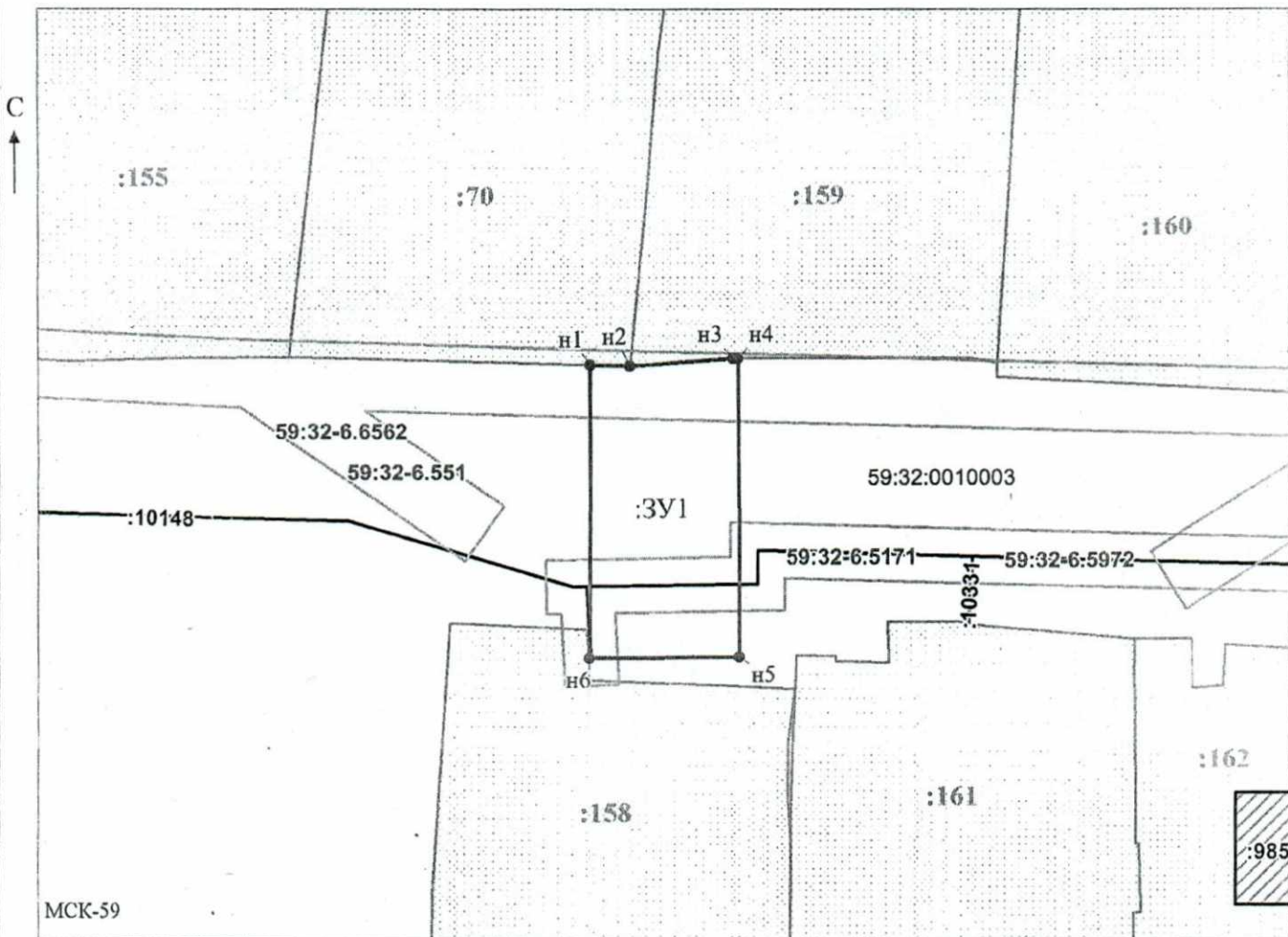
- обозначение запрашиваемого земельного участка

• n1

- характерная точка границ земель или части земельного участка

59:32:0010003

- номер кадастрового квартала



Масштаб 1:500

Заявитель: \_\_\_\_\_

МП

(для юридических лиц

и индивидуальных предпринимателей)

/ Офишкина И.В.

(подпись, расшифровка подписи)